

NOTAS

1974

La CIENAGA


Alberto REX GONZALEZ

Museo de La Plata

TE=Int-4-8463

Viaje a Catamarca

1974



W. R. G.

Gastos -

Mingo _____	450.000
S' Antoni _____	50.000
Crowder _____	10.000
Hotel Cordoba _____	14.300
Almuerzo Dean Fuz _____	17.300
Cena Cordoba	9.300

Comerte 4e

almuerzo Ruge	5000
Cena Colon	11.000
almuerzo "	8000
Hotel	22000
Carga	28000
boho	5000
matobon	10000

189.900

S' Antoni _____	50.000
Roberto _____	30.000
Mingo _____	100.000

369.000


450

819.000

Transpate —

819.000

Sonia —



Directions -

Forge Alberto Saravia
Hualfin - ~~Sto~~ Bello
Ornato Ale Carn
o maso par ex labora.

Arguech - Pujon -
Moto Botello 540 -

Perez Frente 2272

Viaje a Catamarca 1974

Solida de La Plata al

- 10 de Mayo -
- 11 Córdoba.
- 12 Catamarca A.R.G. Xi - Crowder
- 11 Belén - Mungo / D'Antoni etc
- 13 Catamarca
- 14 Catamarca - Belén - La Ciénaga.
- 15 - La Agrada - La Banderas etc -
- 16 - Ciénaga - Noticia de que truen en
votos de Coca de Brasil -
- 17 ~~16~~ salida para BSAI con Long Flaw,
el resto del grupo en La Ciénaga -
Hacia comiery o viaje con la correcta -
- 18 Expede de mi hermano en Porponico
- 19 a La Plata
- 20 " " "
- 21 " " "
- 22 " Pujamayo - regreso D'Antoni
- 23 ~~14~~ Córdoba
- 24 Córdoba - regreso Crowder
- 25 Catamarca viaje a Belén
- 26 ~~En La Ciénaga~~ Belén La Ciénaga
- 27 - Hualfén - Plomero viejo
- 28 - a Belén - a Hualfén
- 29 ~~29~~ ~~29~~ Hualfén en gorge - Souia /
Tofo / Chichis - self. pasando votos
con grupo.
- 30 - Soldeo -
- 31 - Sommye -
- 1 - Leno - Grubbs y la Mansa
- 2 - Norte - Rio Huilaf -
- 3 - Macols - a Namiento
- 4 - Jerez - a la Blanca
- 5 - Varay - Secto I y II de los
recuentos de heurber.
- 6 - Foto 1 y 2 - ruta Rumionata
a la noche en Corral Blanco

- 7- Corral Blanco y nuclear
IV y V -
- 8- regreso a Naumi, entos
y La Ciénaga -
- 9- La Ciénaga
- 10- Catomaca
- 11- " } Virus souts en
12+ Cordoba } Catomaca
- 13- "
- 14- "
- 15- Pergomino

Sea 14. Sitio Suelo n° 1 (1974)

Creo que este sitio fue un diorandehado antes, en rocas outcrops.

Se halla a unos 600-700 mts al N. del sitio Suelo n° 18 - (unos outcrops) se lo halla sobre la margen derecha del río Suelo, a unos 400-500 mts al N. de la villa del río.

Este sitio tiene unos 60-70 mt de diámetro. Está muy erosionado. Abundaron enorme cantidad de outcrops de basalto.

El sitio se localiza por la gran cantidad de fragmentos de alfarería que se recolectaron 2/0 3 de ~~esta~~ gris ~~guberna~~.


No hay pintado, se hallaron restos de huesos, etc / pero se un ~~6/1~~ ~~basalto~~ / ~~lugar~~ de ~~alfarería~~!

Hoy rastros de piedra como en S/18. Con un hueco hacia un volcán - se hicieron 2 recolecciones / una selectiva y otra indiscriminada. Hoy un volcán enorme está / ~~monstruoso~~ /

Tipos de Alfarería del Sitio Suelo 1


Basalto (?) Gris liso delgado
indiferenciado / hond delgado
uniforme 9

Rojos / outcrops / trco / Puede
ser Ciénaga = 3 (es todo
lo que hay pintado)

Parece haber formas de
piedras globulares en cuellas en
bode =  Tecuato(?)

Bode en grosas
Ducha Negra Juca = 20-

Tosca masa leve fina 44
(1 bode apertado)

Tosca gruesa masa
mota m^o  t^o m^o
gules con pintas _____ 3-

Lathis empuro (tosca
gruesa) _____ 1

Tosca al lado
pared al lado _____ 130
roya - (no hay fondo) (no redondea)
??

Tosca gris al lado
pared del lado _____ ~~80~~ - 101

(1 fondo con coro, grande) -

Bode de la tosca
gris de lado _____ 12

Bode  de tipo - 3-

Ason en unta (vertical) = 2-

Zapalito tipo Alomito = 1-

NO HAY PINTADA !!!
(solo 2 vasos interiores?) -